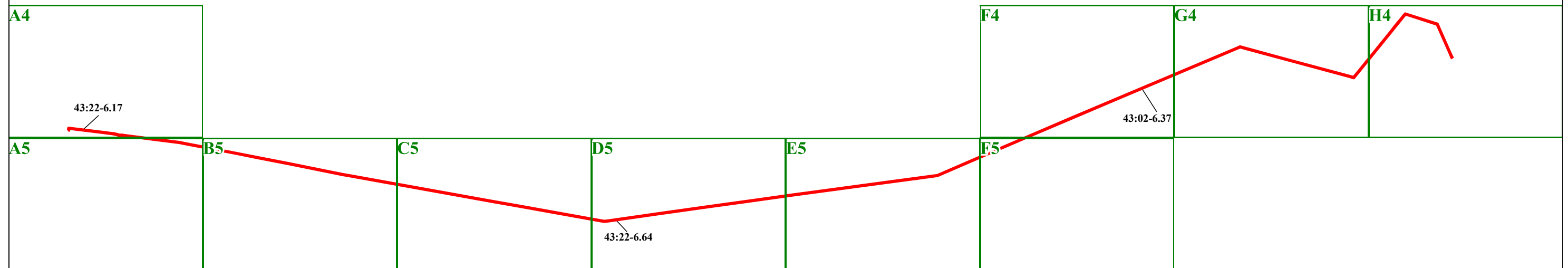






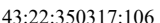
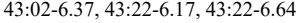



Схема расположения границы публичного сервитута объекта электросетевого хозяйства ВЛ-110 кВ Песковка-Бисерово

План границ объекта



Условные знаки и обозначения

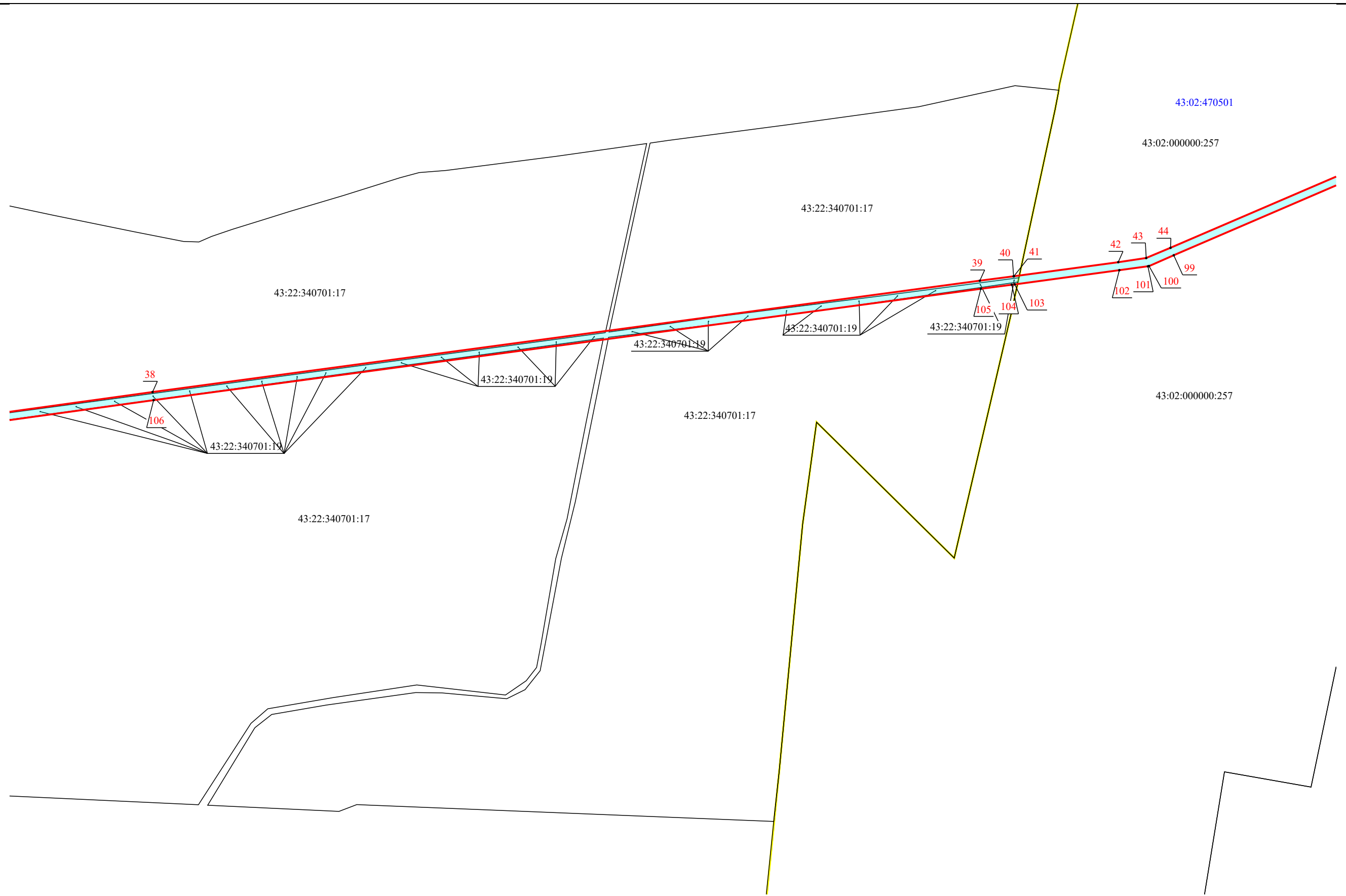

-  - граница публичного сервитута
-  - характерные точки границы публичного сервитута
-  - граница кадастрового квартала
-  43:22:350201 - номер кадастрового квартала
-  - граница земельных участков по сведениям ЕГРН
-  43:22:350317:106 - кадастровый номер земельного участка
-  43:02-6.37, 43:22-6.17, 43:22-6.64 - реестровый номер ЗОУИТ
-  - границы охранной зоны объекта электросетевого хозяйства

Масштаб 1:150 000

Схема расположения границы публичного сервитута объекта электросетевого хозяйства ВЛ-110 кВ Песковка-Бисерово

План границ объекта

E5



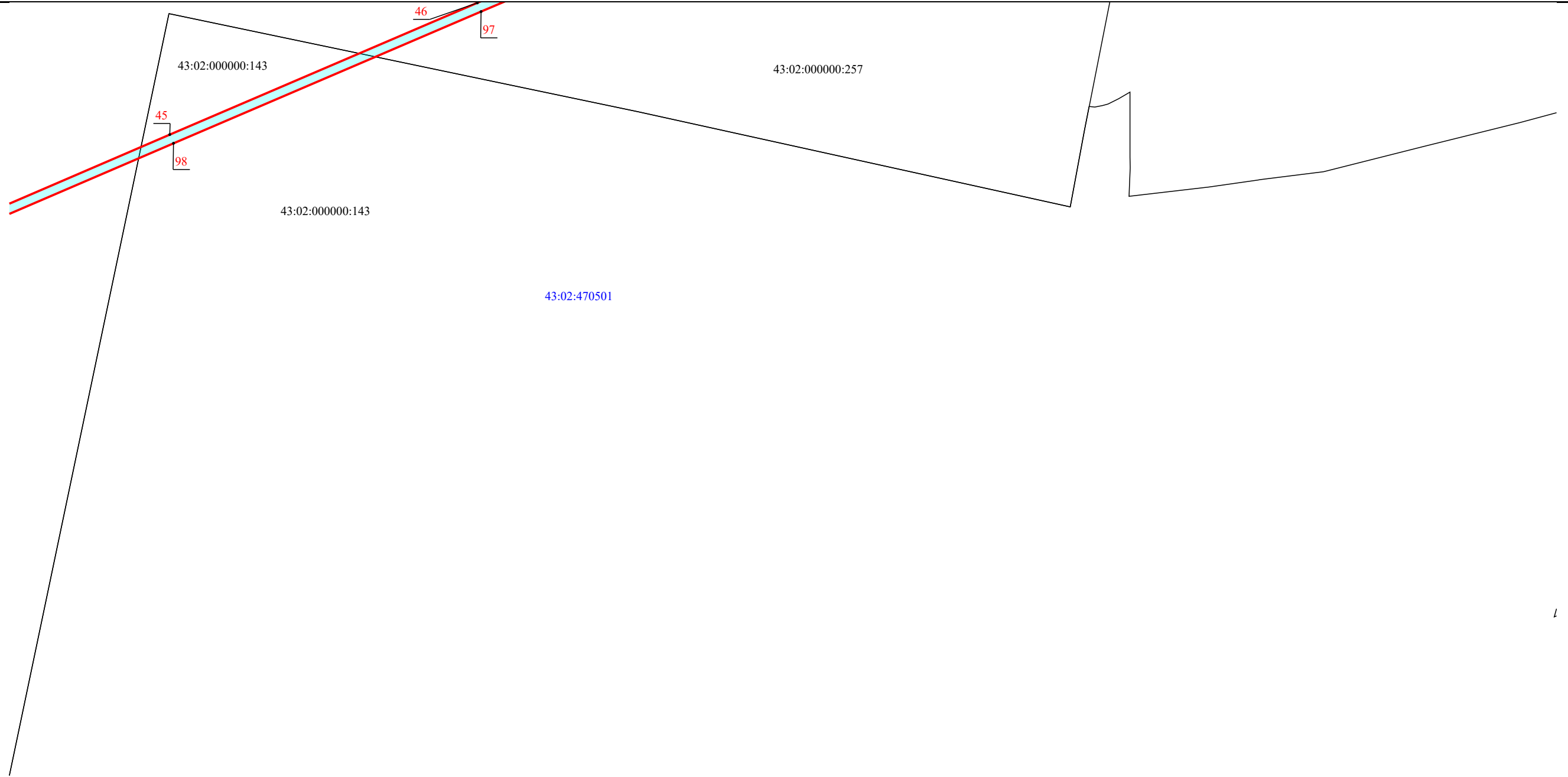
Масштаб 1:21 000

Схема расположения границы публичного сервитута объекта электросетевого хозяйства ВЛ-110 кВ Песковка-Бисерово

План границ объекта

F5

С
Ю

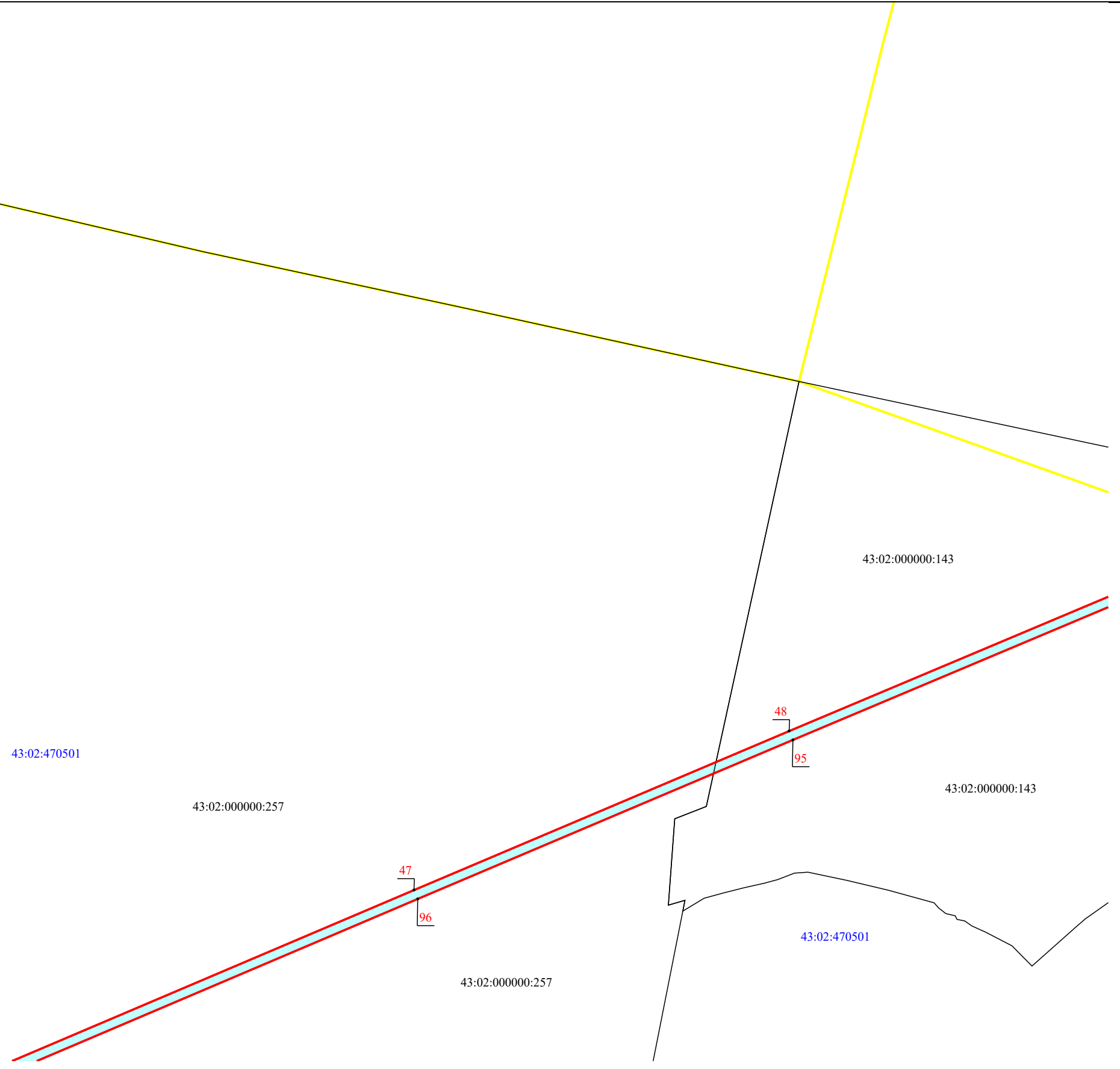


Масштаб 1:21 000

Схема расположения границы публичного сервитута объекта электросетевого хозяйства ВЛ-110 кВ Песковка-Бисерово

План границ объекта

F4

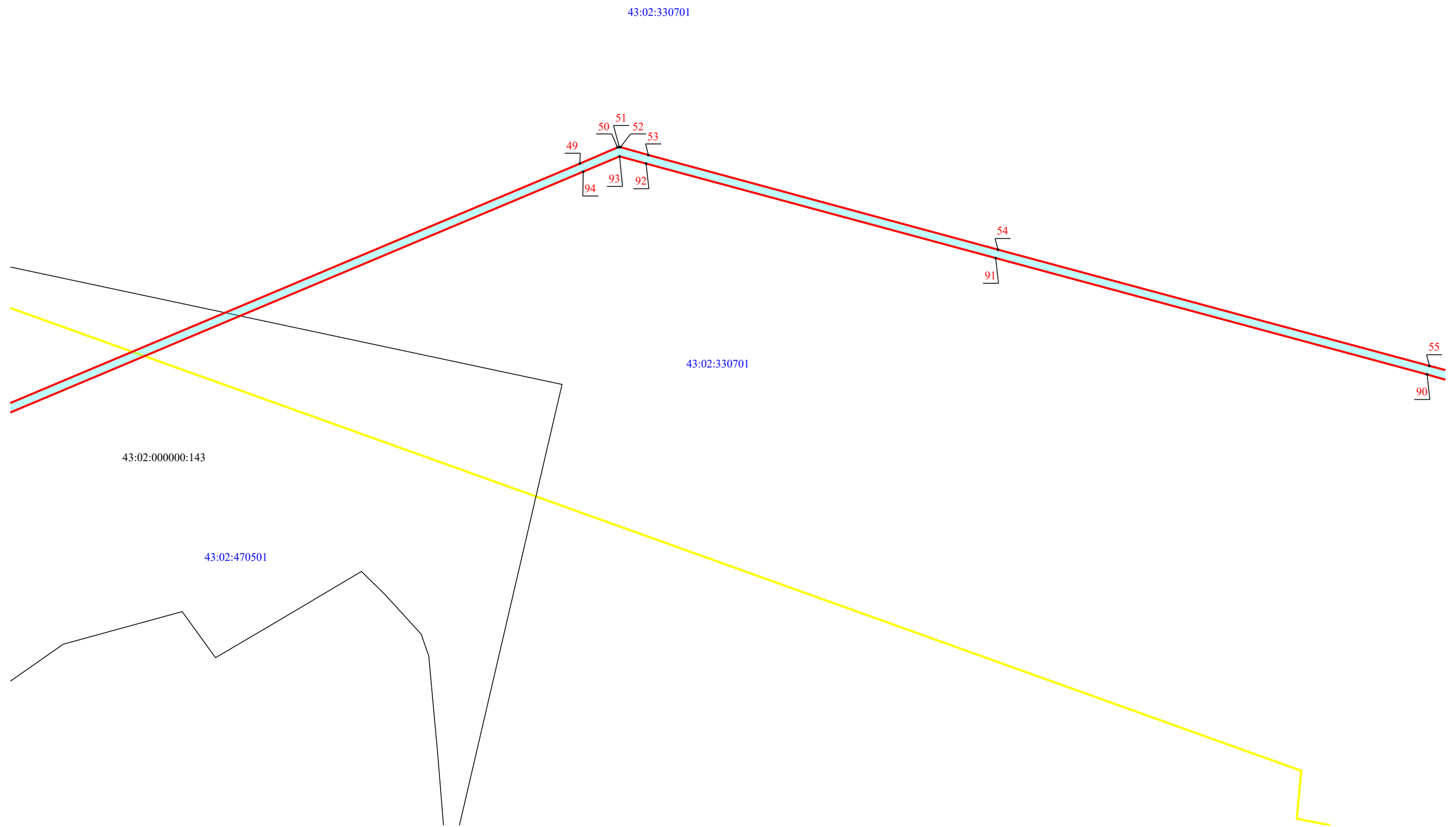



Масштаб 1:21 000

Схема расположения границы публичного сервитута объекта электросетевого хозяйства ВЛ-110 кВ Песковка-Бисерово

План границ объекта

G4



Масштаб 1:21 000

